

Factura

LEO ALAIN, TEBALÁN BARRERA

Nit Emisor: 12118656

LEO ALAIN TEBALAN BARRERA

47 AVENIDA A 2-84 RESIDENCIAL BUONALBERGO KILÓMETRO 9
CARRETERA AL ATLANTICO, zona 17, Guatemala, GUATEMALA

NIT Receptor: 3440958

Nombre Receptor: INSTITUTO GEOGRAFICO NACIONAL, INGENIERO
ALFREDO OBIOLS GOMEZ

Dirección comprador: AVENIDA LAS AMÉRICAS, 5-76, ZONA 13,
CIUDAD GUATEMALA, GUATEMALA.

NÚMERO DE AUTORIZACIÓN:

6065D9E9-D20D-496E-AB85-5643F40BA435

Serie: 6065D9E9 Número de DTE: 3524086126

Numero Acceso:

Fecha y hora de emisión: 31-mar-2025 07:41:00

Fecha y hora de certificación: 03-mar-2025 07:41:01

#No	B/S	Cantidad	Descripcion	Precio/Valor unitario (Q)	Descuentos (Q)	Otros Descuentos(Q)	Total (Q)	Impuestos	
1	Servicio	1	Pago de honorarios por servicios técnicos prestados al Instituto Geográfico Nacional, Ingeniero Alfredo Obiols Gómez, del Ministerio de Agricultura, Ganadería y Alimentación durante el período correspondiente del 01 de marzo de 2025 al 31 de marzo de 2025, según Contrato Administrativo número 2025-202-1-2-38, Acuerdo Ministerial de Aprobación número RH-029-202-1-2025.	10,000.00	0.00	0.00	10,000.00	IVA	1,071.428571
TOTALES:					0.00	0.00	10,000.00	IVA	1,071.428571

CANCELADO


* Sujeto a pagos trimestrales ISR

Datos del certificador

Superintendencia de Administracion Tributaria NIT: 16693949

Razón: que se registra para hacer constar que la factura que precede, Serie 6065D9E9, número de DTE 3524086126 de fecha 31 de marzo de 2025; emitida por Leo Alain Tebalán Barrera, ampara el pago por servicios técnicos; correspondientes al mes de marzo del año 2025, según contrato número 2025-202-1-2-38 y Acuerdo Ministerial de aprobación número RH-029-202-1-2025. Conste. Guatemala, 31 de marzo de 2025.



(f) 
Leo Alain Tebalán Barrera
DPI: 1716822890801

(f) 
Ing. Marcos Osminio Sotuc Carillo
JEFE DE DIVISIÓN DE CARTOGRAFIA
Instituto Geográfico Nacional
Firma y sello del Responsable de la
Verificación de los Servicios Contratados.

(f) 
Ing. Agr. Daunno Walther Chew Dávila
Director

"Contribuyendo por el país que todos queremos"

	Identificador Documento del Verificador Integrado No: 1741010257457	Fecha de Generación: Mar 3, 2025, 7:57 AM
Detalle de Documentos		
Tipo Documento:	FEL	
Fecha Emisión:	31/03/2025 07:41:00	
Emisor:	12118656	
Agente de Retención:	No es agente de retención.	
Establecimiento:	LEO ALAIN TEBALAN BARRERA	
Receptor:	3440958-INSTITUTO GEOGRAFICO NACIONAL, INGENIERO ALFREDO OBIOLS GOMEZ	
Monto Total:	GTQ GTQ 10000.000000	
No. de Acceso:	0	
Autorización:	6065D9E9-D20D-496E-AB85-5643F40BA435	
Serie:	6065D9E9	
Número del DTE:	3524086126	
Acuse de recibido:	FCID202520250303T07:41:0106:006065D9E9D20D496EAB855643F40BA435	
Fecha de la consulta:	03/03/2025 07:57:35	
Estado:	Activo	
Asociado a una garantía mobiliaria:	No	



SITUACIÓN DEL CONTRIBUYENTE:

NO PRESENTA INCUMPLIMIENTOS



Al 03/03/2025 07:57:41

CONTRIBUYENTE Y/O EMISOR	
NIT	12118656
NOMBRE	LEO ALAIN, TEBALÁN BARRERA
RESUMEN	
TIPO DE INCUMPLIMIENTO	
¡FELICITACIONES! NO PRESENTA INCUMPLIMIENTOS TRIBUTARIOS	
El no presentar incumplimientos, no garantiza que el contribuyente pueda obtener la "Solvencia Fiscal", ya que el proceso de emisión de la misma, considera otras obligaciones no incluidas en el Verificador Integrado.	

Para actualizar tus Datos de RTU, así como verificar el detalle de las declaraciones presentadas puedes hacerlo en Agencia Virtual ingresando Usuario y Contraseña, si aún no tienes tu contraseña, ingresa a <https://portal.sat.gob.gt/portal/> selecciona Agencia Virtual en la opción "Solicitar Usuario", luego preséntate a una Agencia u Oficina Tributaria o llama al Contac Center de la SAT, teléfono 1550.



Verifique la validez de la presente consulta

INFORME MENSUAL DE ACTIVIDADES REALIZADAS

No. Contrato Administrativo:		2025-202-1-2-38
No. de Acuerdo Ministerial de Aprobación de Contrato:		RH-029-202-1-2025
Tipo de Servicios:		TÉCNICOS
Nombres y apellidos de la persona contratista:		LEO ALAIN TEBALÁN BARRERA
Plazo de contratación:	Del: 02/01/2025	Al: 30/06/2025
Periodo de este informe:	Del: 01/03/2025	Al: 31/03/2025
Monto a pagar: Diez mil quetzales exactos.		Q10,000.00
Prestados en:		Instituto Geográfico Nacional, Ingeniero Alfredo Obiols Gómez

Señor Ministro de Agricultura, Ganadería y Alimentación:

A continuación, se detallan las actividades y avances gestionados durante el período de la contratación:

Descripción de actividades según TDR	Informe de actividades realizadas	Avance	
		Cuantitativo	Cualitativo
1) Servicios técnicos para colaborar en la preparación de material cartográfico digital y bases de datos para las clasificaciones de campo de mapas topográficos y urbanos.	Colaboré en preparar material cartográfico y bases de datos en formato QFIELD para clasificación de campo; elaborando capas de puntos y cuadrícula índice que se será utilizados en campo.	20%	En proceso
2) Servicios técnicos para colaborar en actividades relacionadas con la elaboración de mapas urbanos municipales, así como productos cartográficos donde se represente el territorio nacional.	Colaboré en la actividad relacionada a la vectorización de polígonos correspondientes a la ocupación de suelos, así como a la clasificación de acuerdo a sus categorías por uso, como parte de la elaboración del mapa urbano de la cabecera municipal de Salamá, del departamento de Baja Verapaz.	70%	En proceso
3) Servicios técnicos para colaborar en el análisis, procesamiento de información, elaboración de informes y material cartográfico solicitado a la División de Cartografía por entidades públicas y/o privadas.	Colaboré en dar respuesta a solicitud de información cartográfica; ploteo de puntos sobre mapa topográficos e impresión de material cartográfico.	100%	Finalizado

4) Servicios técnicos para colaborar en el proceso de elaboración digital de cartografía básica escala 1:25,000 de la hoja asignada; así como en la vectorización, digitalización de atributos, inspección y elaboración de la base de datos según especificaciones técnicas del proyecto de Datos Vectoriales de Alta Resolución (HRVD).	Colaboré en la asignación de atributos y llenado de la tabla de la base de datos de los polígonos de la capa Ocupación de Suelos del proyecto HRVD de la hoja cartográfica 2259-II Asunción Mita.	70%	En proceso.
5) Otras actividades relacionadas con el servicio contratado o que le sean asignadas por la autoridad superior.	Colaboré en actividad relacionada a preparar material y presentaciones para mejorar las capacidades técnicas del personal del IGN.	100%	Finalizado


El presente informe describe lo actuado por el suscrito en cumplimiento a las actividades desarrolladas durante el período de la contratación, y acorde a los términos de referencia de la misma.

Atentamente,




(f) _____
Leo Alain Tebalán Barrera
DPI: 1716 82289 0801
Celular: 5879-3072

Se hace constar que las actividades descritas en este informe responden a lo estipulado en el contrato administrativo y sus respectivos términos de referencia, y se encuentran recibidos de conformidad, por lo que autorizo a quién corresponda, para que procedan al trámite de pago de los honorarios correspondientes.


Ing. Marcos Osvaldo Suty Carrillo
JEFE DE DIVISION DE CARTOGRAFIA
Instituto Geográfico Nacional
(f) _____
Firma y sello del Responsable de la
Verificación de los Servicios Contratados.




Ing. Agr. Daunno Wanner Chew Dávila
Director
Instituto Geográfico Nacional - IGN

